






CadmapSearchService

Plan parcellaire cadastral - situation au 01/01/2024 (CADGIS 2024)

Parcelles cadastrales

 PR - Parcelle privative

 PP - Parcelle domaine public ou domaine perdu

Bâtiments

 Bâtiments

Plan de secteur en vigueur (version coordonnée vectorielle)

Limites

Secteurs d'aménagement (1978)


 Secteurs d'aménagement (1978)

Limites communales du PdS


 Limites communales du PdS

Révisions


Mesures d'aménagement

 Mesures d'aménagement

Prescriptions supplémentaires


 Prescriptions supplémentaires


Infrastructures en révision

 En vigueur

 Annulation

Périmètres des révisions partielles


 En vigueur


 Annulation


Infrastructures

Réseau routier

 Autoroute existante

 Autoroute en projet

 Route de liaison existante

 Route de liaison en projet

Canalisations

++ Canalisation existante

·++ Canalisation en projet

Réseau ferroviaire

▬ Ligne ferroviaire existante

▬ Ligne ferroviaire en projet

Lignes électriques haute tension

— Ligne HT existante

> - Ligne HT en projet

Voies navigables

■ Voie navigable existante

■ | Voie navigable en projet

Périmètres de protection

Points de vue remarquable

☀ Points de vue remarquable

Périmètres de points de vue remarquable

▨ Périmètres de points de vue remarquable

Intérêt paysager

▨ Intérêt paysager

Intérêt culturel, historique ou esthétique

▨ Intérêt culturel, historique ou esthétique

Liaisons écologiques

▨ Liaisons écologiques

Réservation d'infrastructure principale

▨ Réservation d'infrastructure principale




























Extension de zone d'extraction

└─ Extension de zone d'extraction

Zones d'affectation

■ Habitat

▨ Habitat à caractère rural

-  Habitat vert
-  Services publics et équipements communautaires
-  Centre d'enfouissement technique
-  Centre d'enfouissement technique désaffecté
-  Loisirs
-  Servitude particulière
-  Activité économique mixte
-  Activité économique industrielle
-  Activité économique spécifique Agro-Economique
-  Activité économique spécifique Grande Distribution
-  Activité économique spécifique Risque majeur
-  Dépendances d'extraction
-  Extraction à destination agricole
-  Extraction à destination forestière
-  Extraction à destination espaces verts
-  Extraction à destination zone naturelle
-  Aménagement communal concerté
-  Aménagement communal concerté à caractère économique
-  Enjeu communal
-  Enjeu régional
-  Agricole
-  Forestière
-  Espaces verts
-  Naturelle
-  Parc
-  Eau
-  Non affectée ("zone blanche")

Plan de secteur d'origine

Plan de secteur d'origine

Etiquettes des Secteurs d'aménagement (1978)



Etiquettes des Secteurs d'aménagement (1978)